

Maakatastri kiirpäringu kasutusjuhend

Sisukord


Sissejuhatus.....	1
Otsing.....	1
Lisafunktsioonid.....	2
Abi.....	3
Näide	3

Sissejuhatus

Kiirpäring maakatastrist on veebiteenus, mis võimaldab kiiresti saada teavet huvipakkuva katastriüksuse kohta. Otsida saab katastriüksust tunnuse ja aadressi, samuti otsija asukoha alusel.

Teenus asub aadressil <https://ky.kataster.ee/>. Teenus on kasutatav ka mobiiltelefonides ja tahvelarvutites.

Otsing

1. katastriüksuse **tunnuse** järgi, kirjutades otsinguväljale katastriüksuse numbrilise koodi (nt „40302:001:0238“);
2. katastriüksuse **lähiaadressi** (tänava nimi ja maja number või katastriüksuse nimetus) järgi, kirjutades lähiaadressi otsinguväljale (nt „Oja“ või „Kadaka 23“);
3. katastriüksuse **täisaadressi** (lisaks tänava nime ja maja numbrile või katastriüksuse nimetusele asustusüksuse, omavalitsuse ja maakonna nimi) järgi, kirjutades täisaadressi otsinguväljale (nt „Kadaka tee 24a, Ilmandu küla, Harku vald, Harju maakond“ või „Rapla maakond, Rapla vald, Tamsi küla, Vahastu metskond 65“);
4. kasutaja **asukoha põhjal**, vajutades otsinguvälja kõrval nupule  . Eelkõige mõeldud kasutamiseks mobiiltelefonides ja tahvelarvutites. Päringu kasutatavus sõltub konkreetsest seadme asukoha määramise seadetest (asukoha kasutamine peab olema lubatud ja teenuse poole peab pöörduma üle https aadressi (<https://ky.kataster.ee/>)).

Otsingut hakatakse teostama pärast kolme tähemärgi sisestamist. Kui otsingule leitakse mitu vastust, kuvatakse vastuste nimekiri.

Rakenduses on võimaldatud otsing ajalooliste (sh 2017. aasta haldusreformi eelsete) aadresside hulgast ning sel juhul tagastatakse otsinguvastena kehtiv aadress.

Kasutaja asukohapõhise otsingu korral on vasteteks kasutajast ühe meetri raadiuses paiknevad katastriüksused. Asukoha määramise täpsus sõltub konkreetsest seadmest ja kasutaja asukohast. Näiteks lagedal alal on täpsus suurem kui metsa all. Seega peab kaardil kuvatavat asukohta võrdlema oma tegeliku asukohaga, et veenduda vastuse õigsuses.

Lisafunktsioonid



1.

Võimalus kuvada maatüki pindala ruutmeetrites või hektarites. Icoonile peale vajutades vahetub pindala ühik.



2.

Maatüki kiirpäringu info jagamine. Icoonile peale vajutades kopeeritakse kiirpäringu tulemuse aadress kasutaja lõikelauale (nt <https://ky.kataster.ee/ky/79501:027:0011>).



3.

Maatüki info väljatrükkimine. Icoonile peale vajutades avatakse uus vaheleht koos katastriüksuse info väljatrükiga. Kasutaja saab salvestada väljatrüki, kas PDF formaadis või välja printida.



4.

Katastriüksuse andmete allalaadimine. Icoonile peale vajutades saab kasutaja valida formaadi, milles andmed alla laadida. Formaadid on GML_2, GML_3_1, GML_3_2, CSV, KML, SHAPEFILE; GEOJSON. Allalaetud ruumiandmeid on võimalik avada nt vabavaralise rakenduse QGIS-iga.



5.

Katastriüksuse info kuvamine katastrikaardil. Icoonile peale vajutades avaneb uus vaheleht [Minu Katastri kaardirakenduses](#), kus kasutajal on veel detailsemalt võimalik tutvuda maatüki andmetega.




6.

Katastriüksuse info kuvamine X-GIS'is. Icoonile peale vajutades avaneb uus vaheleht [X-GIS'i kaardirakenduses](#) kus kasutajal on veel detailsemalt võimalik tutvuda maatüki andmetega.

Abi






Täpsema info katastri ja maatoimingute kohta leiab [katastri infoportaalist](#). Täiendavate küsimuste korral võib kirjutada katastertugi@maaruum.ee.


Näide




Maatüki 79501:027:0011 info

Aadress	Taara pst 2, Tartu linn, Tartu linn, Tartu maakond
Pindala	1408 m ²
Õuema	1408 m ²
Sihtotstarve	Ühiskondlike ehitiste maa 100%
Katastrisse kantud	28. aprill 1999.a.
Maa maksustamishind	246 205 €
Kinnistu nr	5239503
Omandivorm	Eraomand
Märke	-


m² ha     



79501:027:0011



MAA- JA RUUMIAMET

 info@maaruum.ee