

Maamõõtjate info ja litsentsi taotlemine

Kasutajajuhend




MAA-AMET

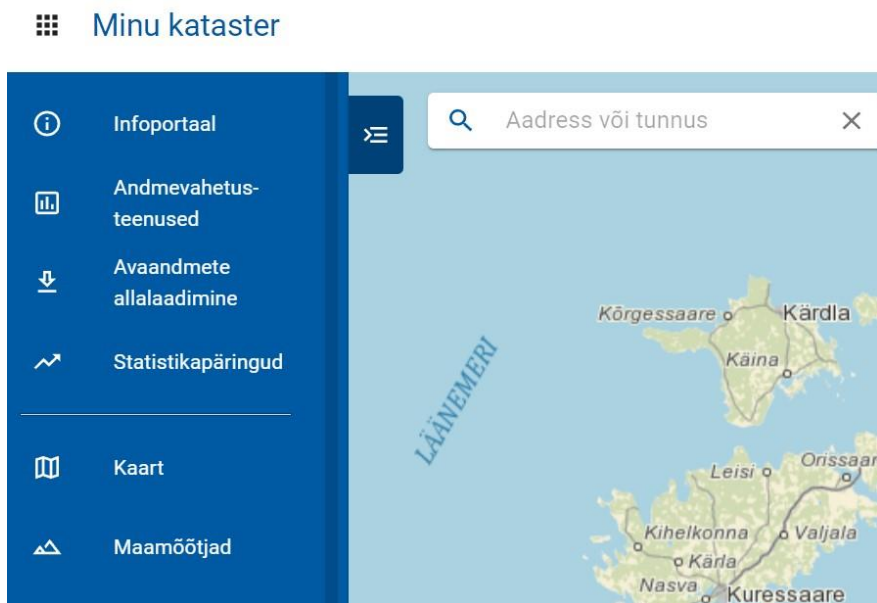
Sisukord

Sissejuhatus	3
Maamõõtjad	3
Litsentsi taotlemine	5
Tegevuspiirkondade valimine	6

Sissejuhatus

Klõpsates „Minu Katastri“ kaardirakenduse ülemises vasakus nurgas asuvale nupule , kuvatakse kaardirakendusse täiendavaid tegevusi võimaldav menüü.

"Maamõõtjad" avab hetkel aktiivsete kasutajalitsentsidega maamõõtjate nimekiri, mis kuvatakse kõigile (ka mitte sisse loginud) kasutajatele. Maamõõtjate nimekiri avaneb „Minu katasteri“ alamvaatena.



Maamõõtjad


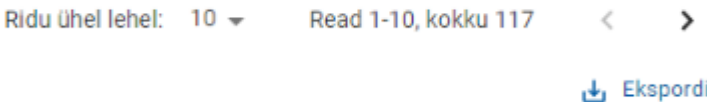
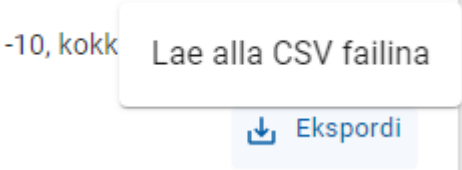

Menüüelement "Maamõõtjad" kuvab hetkel aktiivsete kasutajalitsentsidega maamõõtjate nimekirja, vasakpoolne menüüriba suletakse automaatselt maksimaalselt info kuvamiseks. Tabeli päises olevatel tulba nimedel klõpsates saab tabelit sorteerida kasvavalt või kahanevalt.

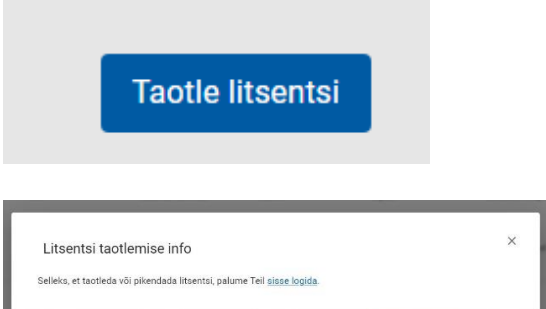
Minu kataster TEN TESTNUMBER ▾

Litsentsi number	Nimi	Litsentsi kehtivus	Telefon	E-post	Eelistatud tööpiirkonnad	
606	Meelis Lõhmus	03/07/2024	55555	meelis@geomel.ee	Võru maakond	?
910910	Rasmus Pake	27/12/2026	512512	mac@book.ee	Rapla maakond	?
609	Jalmar Häelme	30/11/2026	56631802	jalmar@elker.ee	Põlva maakond	?
666	Lembitu Luts	02/09/2025	53428480	Lembitu.Luts@mail.ee	Tartu maakond	?
613	Jaak Müürsepp	29/08/2024	5107360	jaak.myrsepp@gmail.com	Rapla maakond	?
614	Gerli Nairis	14/11/2024	53014437	gerlinairis@gmail.com	Pärnu maakond	?
616	Vallo Hansen	27/01/2025	1234	erwerv@gmail.com	Kogu Eesti	?

Ridu ühel lehel: 10 ▾ Read 1-10, kokku 117 < > [Eksport](#)

"Maamõõtjad" vaates on nähtavad järgmised funktsionaalsused:

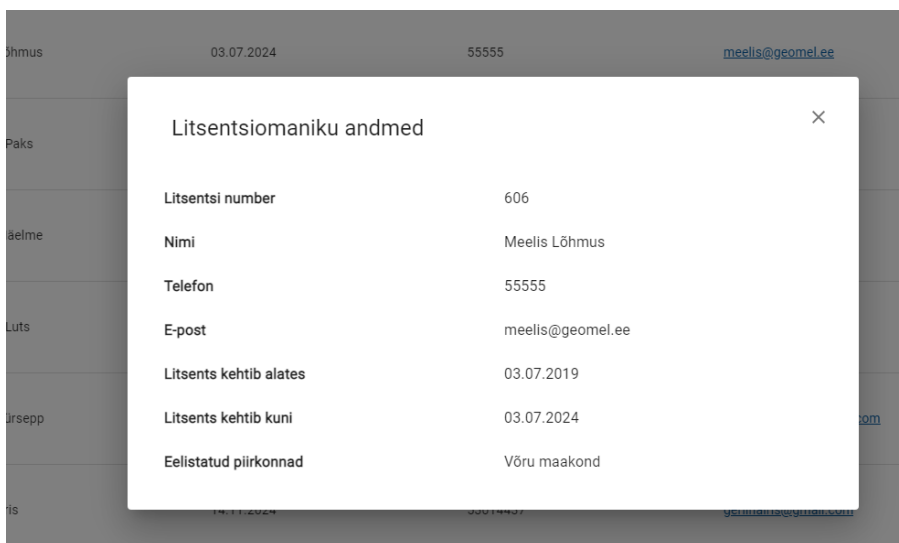
Nupp	Kirjeldus
	<p>Vaates on mitmetes kohtades kasutusel abi pakkuvad ikoonid, mis on tüüpiliselt paigutatud mõne potentsiaalselt keerulisema funktsionaalsuse juurde. Hiirega ikooni peale minnes ilmub mõne hetke jooksul vastavat funktsionaalsust lühidalt seletav tekst</p>
	<p>Vaates all paremal on võimalik määrata korraga kuvatavate ridade ehk kirjete arvu individuaalse lehekülje kohta, vaikimisi on näha 10 rida. Noolega (pildil aktiivne parempoolne nool) on võimalik liikuda erinevate kirjelehekülgede vahel, kirjelehekülgede arvu määrab ära soovitud ridade ehk kirjete arv individuaalse lehekülje kohta (pildil 117 kirjet / 10 rida = 12 lehekülge)</p>
	<p>Kõiki maamõõtjate kohta kirjeid on kasutajal võimalik korraga eksportida CSV formaati, selleks peab vajutama "Ekspordi" nuppu ning avanevast hüpikmenüüst valima "Lae alla CSV failina"</p>
	<p>Vaate vasakul üleval nurgas on võimalik vaates kuvatavat nimekirja filtreeriva nii litsentsiomaniku nime järgi (vabalt sisestatav tekstiväli) kui maamõõtja tegevuspiirkonna järgi. Otsing / filtreerimine nime järgi toimub iga tähe sisestamise järgselt automaatselt Tegevuspiirkonnakonna järgi otsides on vaikimisi valik "Kogu Eesti"</p>

Nupp	Kirjeldus
	<p>Vaate paremal üleval nurgas on nupp "Taotle litsentsi". Kui kasutaja pole Minu Katastrisse sisse logitud, siis kuvatakse sellel nupul klikkides hoiatus, mis palub sisse logida</p>

Iga vaates kuvatava maamõõtja rea / kirje lõpus on luubil klikkides võimalik näha konkreetse maamõõtja detailinfot.

Detailinfo sisaldab:

- maamõõtja litsentsi numbrit;
- maamõõtja nime;
- maamõõtja kontaktelefon;
- maamõõtja e-posti aadressi;
- maamõõtja litsentsi kehtivusperioodi;
- maamõõtja eelistatud tegevuspiirkonda, mitme tegevuspiirkonna korral kuvatakse maakonnad komadega eraldatult (näiteks "Rapla maakond, Põlva maakond, Harju maakond").



Litsentsi taotlemine

"Taotle litsentsi" nupul klikkimine (sisselogitud kasutajale) kuvab osaliselt eeltäidetud vormi, kus ära on täidetud

- taotleja nimi
- taotleja isikukood

Täiendavalt on vaja ära täita taotleja aadressiinfo, kutsetunnistuse number (kui seda automaatselt ei leitud) ning üles laadida dokumendifoto (näiteks pilt ID-kaardist). Kohustuslikud väljad on tähistatud punase tärniga.

Kutsetunnistuse numbril puhul üritatakse väli esmalt täita automaatselt isikukoodi alusel Kutseregistrisse päringut teostades. Kui päring ebaõnnestub teavitatakse sellest kasutajat.

Maakorraldustööde litsentsi taotlus

Isikukood* 60001017705

Eesnimi* TEN Perenimi* TESTNUMBER

Telefon*

E-post*

Aadress*


Linn* Maakond*

Postiindeks* Riik* Eesti

Kutsetunnistuse number*

Eelistatud piirkonnad

Viide tehtud töödele

+ 

Palun üles laadida dokumendifoto.

Maksa ja esita

Tegevuspiirkondade valimine

Eelistatud tegevuspiirkondade valikul on võimalik hüpikmenüü avanedes ning hiirega vastavatel maakondadel klõpsates hoida all CTRL klahvi, mis **võimaldab valida rohkem kui ühe tegevuspiirkonna**. Taotleja valitud tegevuspiirkonnad kuvatakse hüpikmenüü nimekirjas halli taustaga. Juba valitud tegevuspiirkonnal klõpsamine eemaldab piirkonna eelistatud valikutest.

Klõpsates "Maksa ja esita" suunatakse taotleja *EveryPay* makselahenduse keskkonda riigilõivu tasuma. Riigilõivu eduka tasumise korral suunatakse taotleja tagasi Minu Katastrisse ning taotlejale kuvatakse vastav teavitust, lisaks saadetakse taotlejale e-posti aadressile ka vastavasisuline kiri. Juhul, kui taotleja eest tasub riigilõivu teine isik (teine füüsiline või juriidiline isik), märkida makse selgitusse litsentsi taotleja nimi, kelle eest riigilõiv tasutakse.